

PROJEKT MIEJSCOWEGO PLANU ZAGOSPODAROWANIA PRZESTRZENNEGO DZIAŁEK OD NR 57/177 DO 57/182, OD NR 57/161 DO 57/163, OD 57/167 DO 57/169 I DZ. NR 157/194 W PIERWSZYNIE, GMINA KOSAKOWO





SKALA 1:1000



WYRYS ZE STUDIUM UWARUNKOWAŃ
I KIERUNKÓW ZAGOSPODAROWANIA PRZESTRZENNEGO
GMINY KOSAKOWO
(uchwalonego Uchwałą nr XX/5/2016 Rady Gminy Kosakowo, z dnia 28 stycznia 2016r.)








OZNACZENIA STUDIUM:

-  granica obszaru objętego planem
-  tereny mieszkaniowe i usługowe
-  tereny o dominującej funkcji mieszkaniowej zabudowa wielorodzinna o małej intensywności
-  kortyż ekologiczny pradliny Redy-Łęby

OZNACZENIA PLANU:

I. OZNACZENIA OGÓLNE, BĘDĄCE USTALENIAMI OBOWIĄZUJĄCYMI PLANU:



1. Oznaczenia ogólne

-  granica obszaru objętego planem
-  linie rozgraniczające tereny o różnym przeznaczeniu lub różnych zasadach zagospodarowania
-  numer porządkowy terenu
-  symbol literowy - przeznaczenie terenu
-  wymiar w metrach

2. Oznaczenia określające warunki, zasady i standardy kształtowania zabudowy i zagospodarowania terenu

-  nieprzekraczalna linia zabudowy

3. Przeznaczenie terenów

-  tereny zabudowy usługowej
-  tereny zabudowy mieszkaniowej wielorodzinnej i usługowej

NR ZAŁĄCZNIKA

Załącznik nr 1
do Uchwały Nr XXXVII/10/2017
Rady Gminy w Kosakowie
z dnia 9 lutego 2017r.

ZAMAWIAJĄCY



Gmina Kosakowo
ul. Żeromskiego 69
81-193 Kosakowo

ZESPÓŁ PROJEKTOWY



mgr Filip Sokolowski - główny projektant,
kwalifikacje zawodowe NR Z-573/KW/416/2014
mgr Anna Łączkowska-Sokolowska - planowanie przestrzenne,
kwalifikacje zawodowe NR Z-539/KW/416/2014
inż. Marcin Kowal - planowanie przestrzenne
mgr Ewa Zagdańska - prognoza oddziaływania na środowisko

ETAP

uchwalenie projektu planu

SKALA

